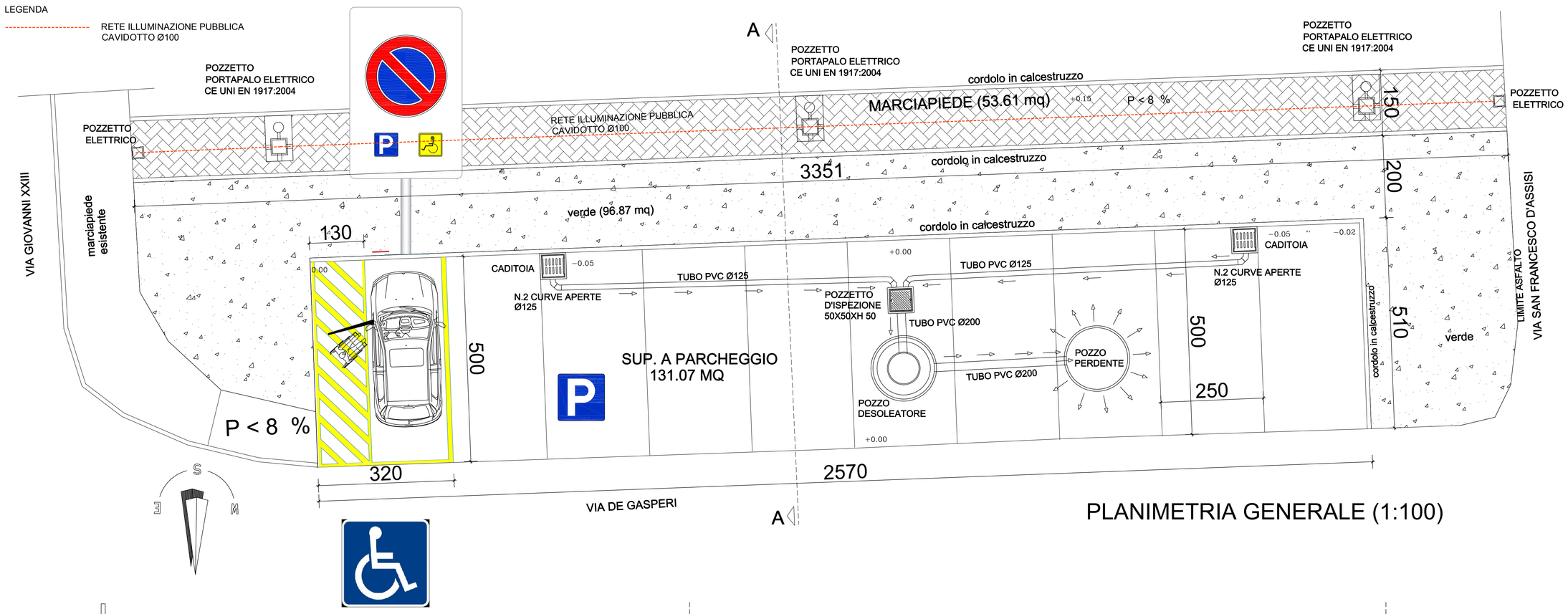

PLANIMETRIA GENERALE (1:100)

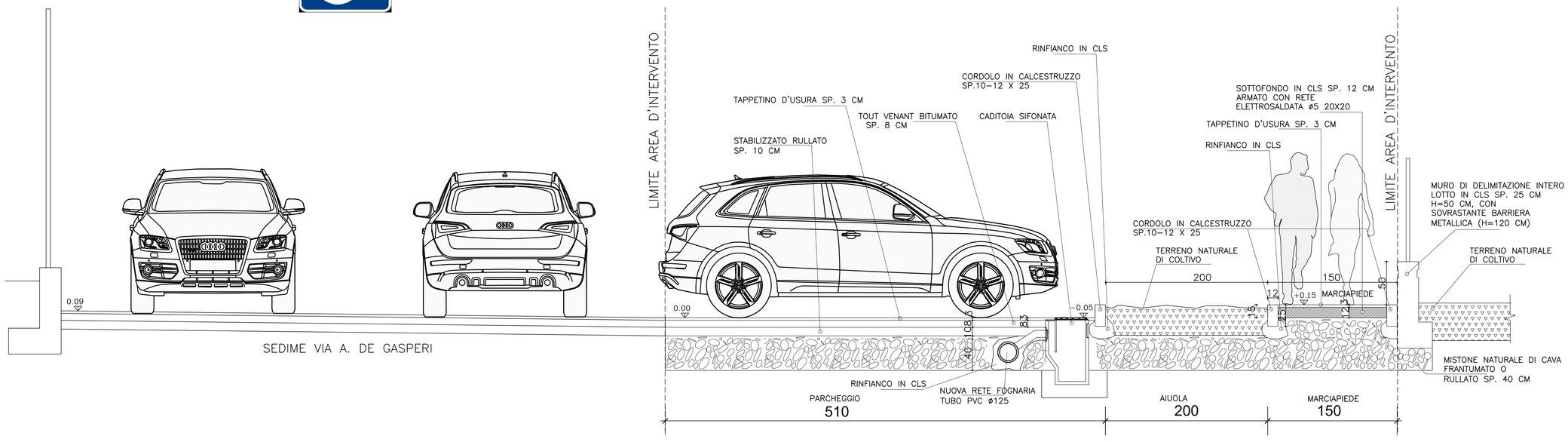

PARTICOLARE SEZIONE PARCHEGGIO – MARCIAPIEDE

SEZIONE A-A (1:25)

PARCHEGGIO PER INVALIDI

Codice della strada, Regolamento art. 149 - DPR 503/96

P = 8 : 10 %

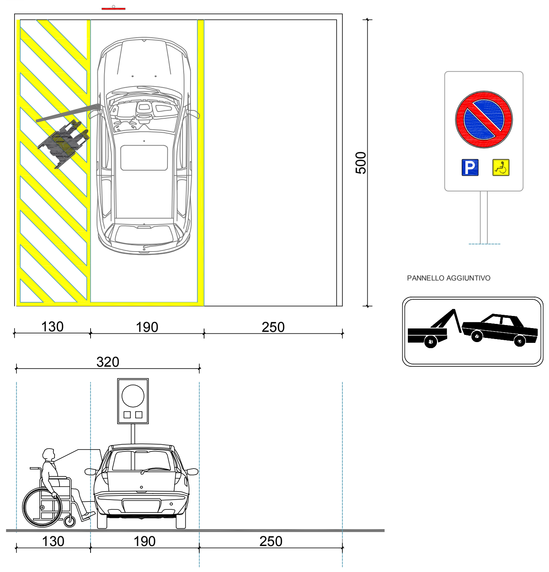

SCHEMA SMALTIMENTO ACQUE METEORICHE

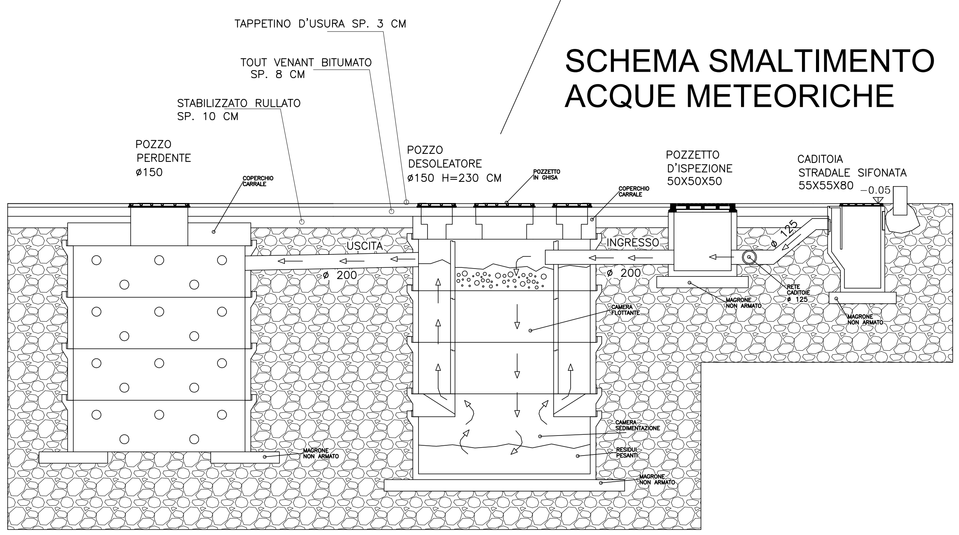

STUDIO TECNICO GEOMETRA ROBERTO PANSERI
Brembate di Sopra, via Donizetti n.109/111
tel. 035.333053 - 035.6010833 fax. 035.6220458
e-mail : geometrarobertopanseri@gmail.com
Bonate Sotto via Bernini n° 7 "BG"
tel. 035 992 113
e-mail : roberto.panseri@libero.it
PARCOS srl Costruzioni Generali
STUDIUM snc
Iscritto al Collegio dei Geometri della Provincia di Bergamo n.3422 - cf. PNS RRT 72H08 A794G - P.Iva 02683810168

STUDIO TECNICO
ARCHITETTO ANDREA AGOSTINELLI
Via Europa 28, Casirate d'Adda 24040 (BG)
Tel. 349 1848104
Mail. sandoval@alice.it
PEC andreaagostinelli@archiworldpec.it
Iscritto all'Ordine degli Architetti della prov. di Bergamo n.3073
c.f. GSTNDR86P27L400W
P.Iva 04210670164

comune: PONTE SAN PIETRO, VIA PAPA GIOVANNI XXIII°

committente: PARCOS SRL COSTRUZIONI GENERALI
VIA G. DONIZETTI 109-111 - BREMBATE DI SOPRA (BG)

progettisti: GEOMETRA ROBERTO PANSERI — ARCHITETTO ANDREA AGOSTINELLI

archivio disegni — file

tavola n°: 5

titolo progetto: PIANO ATTUATIVO AMBITO "F"

titolo tavola:
- NUOVE OPERE PUBBLICHE
- STRALCIO PLANIMETRIA GENERALE
- SEZIONI
- PARTICOLARI COSTRUTTIVI

STATO DI PROGETTO

scala disegno: 1:100 - 1:50 — scala particolare: 1:25

disegnatore

data: FEBBRAIO 2018 — aggiornamento: –

La riproduzione anche parziale del seguente elaborato è vietata a termini di legge, salvo previa autorizzazione.