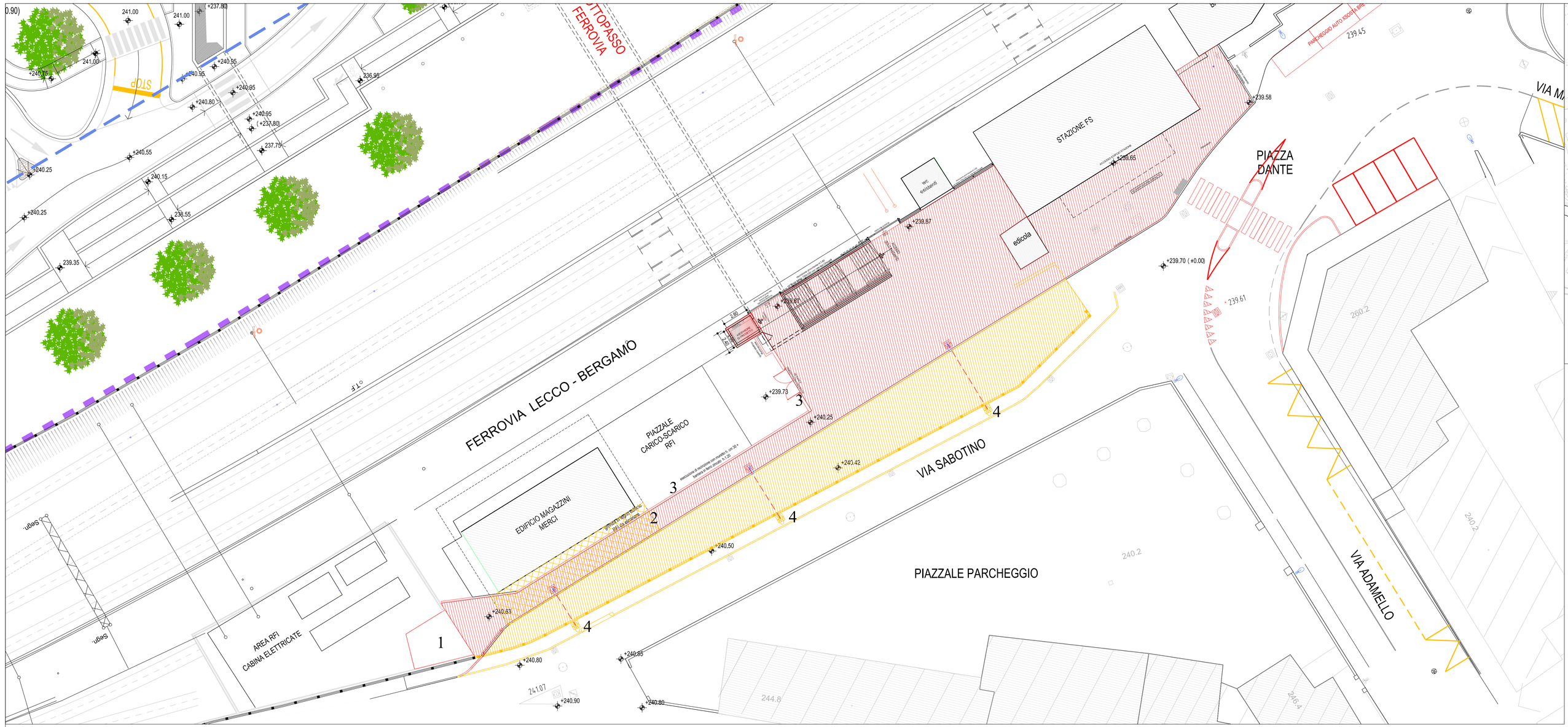

PLANIMETRIA AREA STAZIONE RFI OPERE DA REALIZZARE scala 1:200

PLANIMETRIA AREA STAZIONE RFI PROGETTO scala 1:200

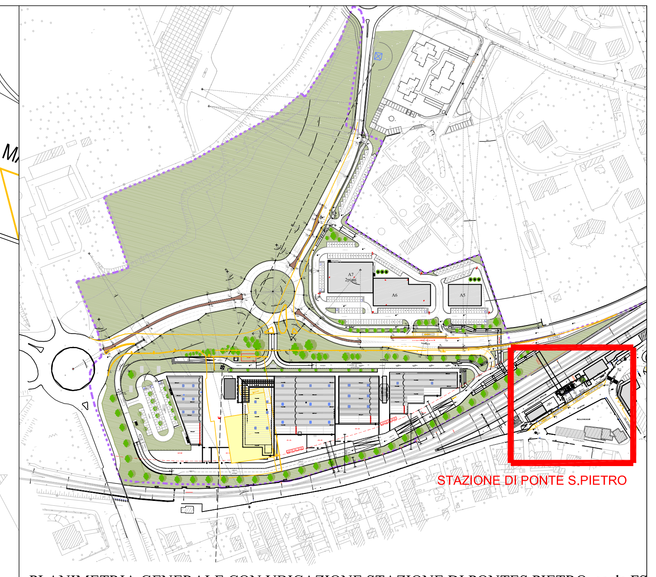

PLANIMETRIA GENERALE CON UBICAZIONE STAZIONE DI PONTES.PIETRO scala FS



RETE PUBBLICA - PROGETTO - Piazza, percorsi e parcheggio

QUADRO DI MANOVRA E PROTEZIONE : ESCLUSIVO PER IMPIANTO P.I. e CONTATORE ENEL

LEGENDA OPERE DA ESEGUIRE

- OPERE DA DEMOLIRE
- NUOVE OPERE DA REALIZZARE
- 1 FORMAZIONE DI RAMPA PER ACCESSO MEZZI
- 2 ELIMINAZIONE DI GRONDA DELL'EDIFICIO IN LEGNO
- 3 FORMAZIONE DI MURETTO DI RECINZIONE + BARRIERA+ CANCELLO INGRESSO
- 4 TRASLAZIONE PALI ILLUMINAZIONE ESISTENTI

LEGENDA CON SUPERFICI DI INTERVENTO

- DEMOLIZIONE E RIPRISTINO AREA PER FORMAZIONE NUOVI STALLI BUS SUPERF. MQ. 365,00
- RECUPERO SUP. AREA RFI per INSERIMENTO SCALA COLLEGAMENTO SOTTOPASSO INSERIMENTO ASCENSORE COLLEGAMENTO SOTTOPASSO POSA DI PENSILINE PER ATTESA BUS ARREDO URBANO(illuminazione-pavimentazione- sedute) SUPERF. MQ. 740,00

PROVINCIA DI BERGAMO

REGIONE LOMBARDIA

COMUNE DI PONTE SAN PIETRO

"POLO DI INTERSCAMBIO"

PROGETTO	PERMESSO DI COSTRUIRE ai sensi dell'art. 33 e seguenti della LR 11.03.2005 n°12 UTILIZZO SPAZI DI PROPR. RFI IN VIA SABOTINO PER NUOVA FORMAZIONE STALLI BUS.
COMMITTENTE	SICE S.r.l. Via S. Bernardino, 139/E 24126 - Bergamo Cod. Fisc. e P.IVA 01922260169 tel. 035/3231911 fax035/3231912 e-mail: info@edilprogram.it
PROGETTO ARCHITETTONICO	STUDIO ASSOCIATO BALBO Architettura & Urbanistica Via Verdi, 12 - 24121 Bergamo tel. 035.214.161 fax. 035.4135.826 e-mail: info@studioassociatobalbo.it web site: www.studioassociatobalbo.it

LAVORO	PROGETTO		
069	PLANIMETRIA GENERALE STAZIONE -stato di fatto con opere da realizzare -progetto -particolari arredo		
TAVOLA	DATA	AGG.	SCALA
12/RFI stazione	LUGLIO 2016	APRILE 2017	1:200

A TERMINE DELLA VIGENTE LEGGE SUI DIRITTI D'AUTORE (ART.5 DELL'ART.1 DELLA LEGGE 633/41) SI DIFFIDA CHIUNQUE RIPRODUTTO O COMUNICA LTRI 1/2 A TERZI PERSONE O ENTTE SENZA LA PERMESSO LEGALE