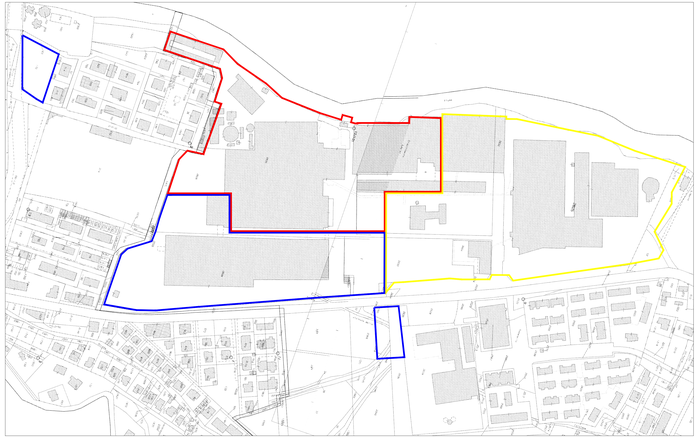

ESTRATTO DI MAPPA AREE INTERVENTO
Scala di rappresentazione: 1:2000

INQUADRAMENTO URBANISTICO PARTICELLA 107
Scala di rappresentazione: 1:1000

PARTICELLA 107

PARTICELLA 107

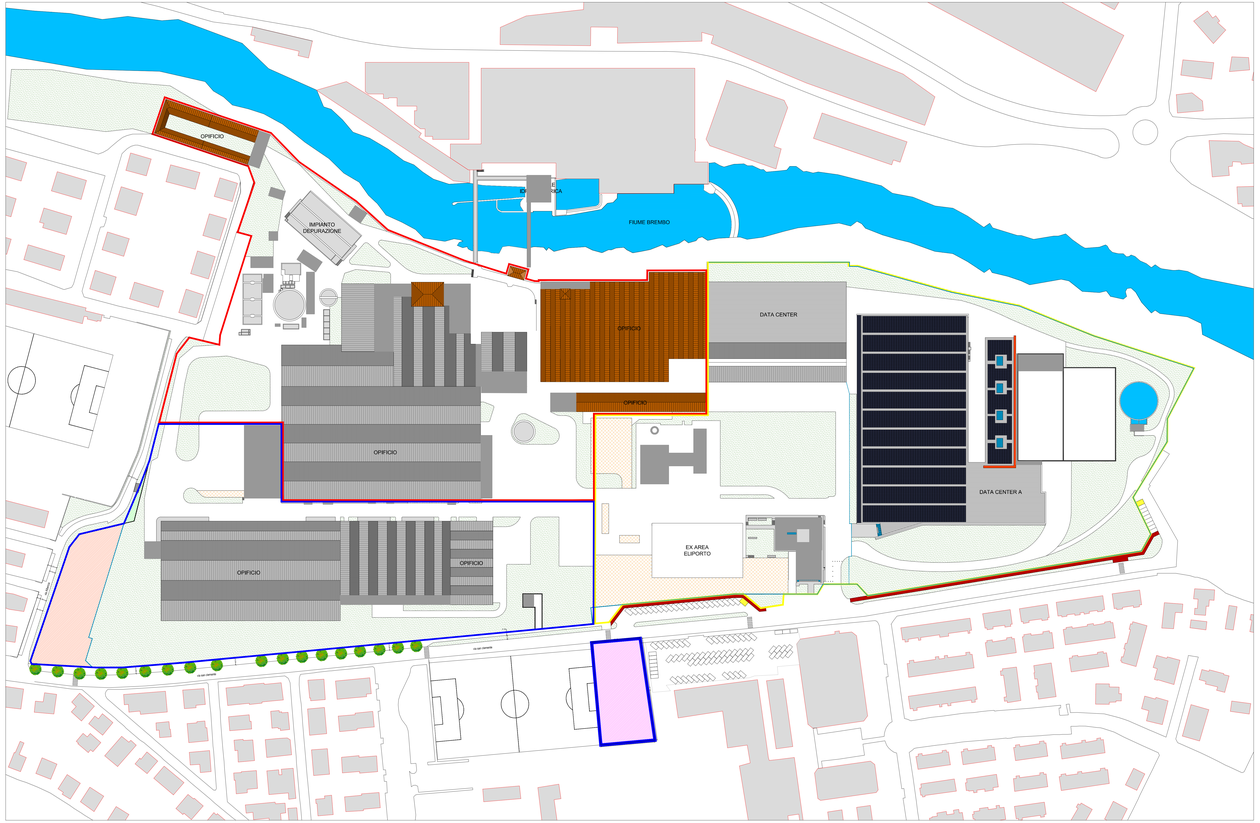

DATA CENTER A

DATA CENTER A

PALAZZINA UFFICI

PALAZZINA UFFICI

STATO ATTUALE UMI 2 - UMI 3

STATO ATTUALE UMI 2 - UMI 3

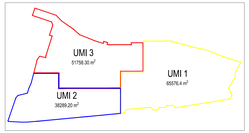

LEGENDA

- UNITA' MINIMA DI INTERVENTO 1
- UNITA' MINIMA DI INTERVENTO 2
- UNITA' MINIMA DI INTERVENTO 3
- AREA ASSERVITA A PARCHEGGIO PRIVATO ALLO STATO ATTUALE 4095m²
- AREA OGGETTO DI CESSIONE DA PARTE DI ARUBA S.P.A. NEI CONFRONTI DEL COMUNE DI PONTE SAN PIETRO 3066m²
- AREA OGGETTO DI CESSIONE DA PARTE DEL COMUNE DI PONTE SAN PIETRO NEI CONFRONTI DI ARUBA S.P.A. 95m²
- AREA DI PROPRIETA' DEL COMUNE DI PONTE SAN PIETRO OGGETTO DI INTERVENTO 2305m²

	UMI 1	UMI 3	UMI 2	TOTALE G.C.D.
Superficie fondiaria	65576.4 m²	41811.4 m²	47592.62 m²	154980.42 m²
Superficie lorda di pavimento esistente	20589 m²	16375 m²	35243 m²	72207 m²
Superficie coperta esistente	23657 m²	14131 m²	27480 m²	65268 m²
Dotazione di parcheggi allo stato di fatto	3965 m²	130 m²	0 m²	4095 m²
Dotazione di verde allo stato di fatto	17000 m²	12500 m²	4200 m²	33700 m²

committente
ARUBA s.p.a.

GLOBAL CLOUD DATACENTER

progettista architettonico
arch. FABIO BIANCUCCI

titolo
TAVOLA 2
STATO AUTORIZZATO

scala:	1:1000
data:	22.07.2019
© commessa:	PSP
file:	-