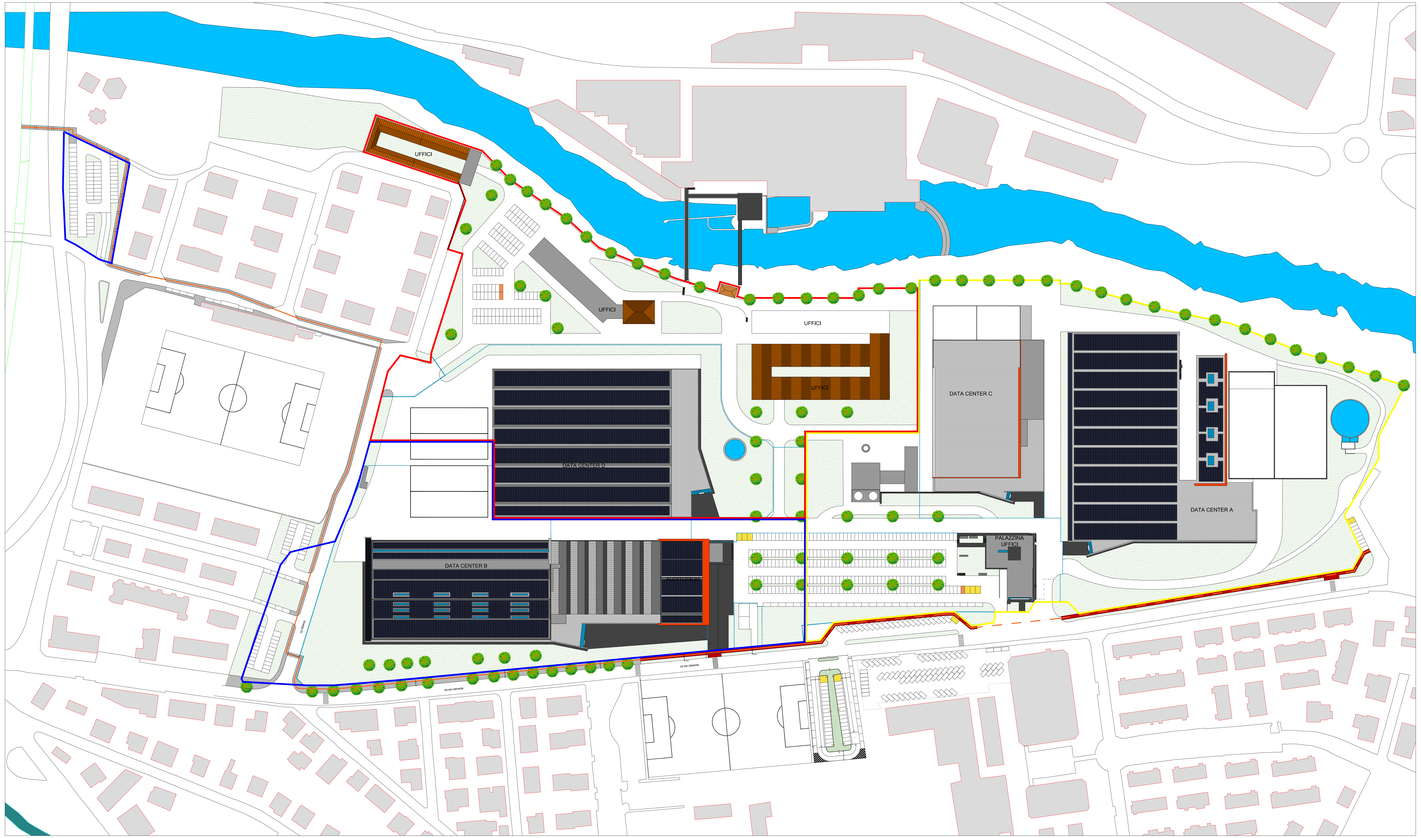

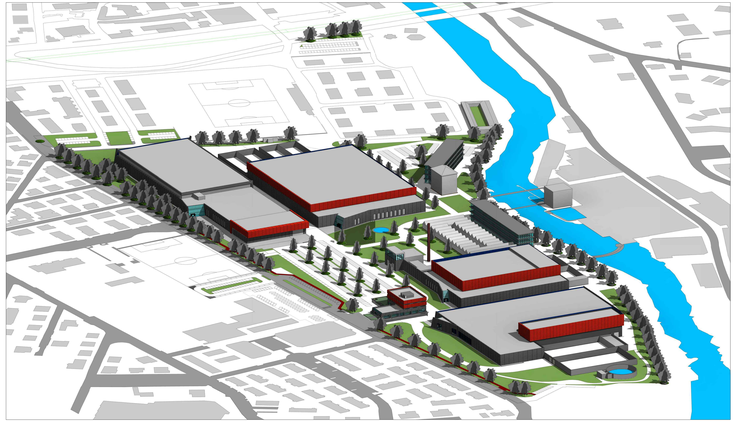

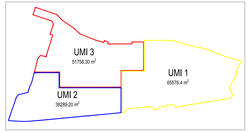

LEGENDA

- UNITA' MINIMA DI INTERVENTO 1
- UNITA' MINIMA DI INTERVENTO 2
- UNITA' MINIMA DI INTERVENTO 3
- AREE DI PARCHEGGIO PER PERSONE DIVERSAMENTE ABILI
- AREE DI PARCHEGGIO CON PUNTI DI RICARICA PER VEICOLI ELETTRICI
- PERCORSO CICLOPEDONALE OGGETTO DI RIPRISTINO
- PERCORSO CICLOPEDONALE REALIZZATO NEL PRECEDENTE INTERVENTO

	UMI 1	UMI 2	UMI 3	TOTALE G.C.D.
Superficie fondiaria	65576.4 m^2	41811.4 m^2	47592.23 m^2	154980.42 m^2
Superficie lorda di pavimento esistente	26989 m^2	16375 m^2	36243 m^2	79607 m^2
Superficie lorda di pavimento di progetto	30455 m^2	19780 m^2	30490 m^2	80725 m^2
Superficie coperta esistente	23657 m^2	14131 m^2	27480 m^2	65268 m^2
Superficie coperta di progetto	22064 m^2	15806 m^2	21500 m^2	59370 m^2
Altezza massima di progetto	18.5 m	16.00 m	16.00 m	
Dotazione di parcheggi allo stato di fatto	3965 m^2	130 m^2	0 m^2	4095 m^2
Dotazione di parcheggi allo stato di progetto	5340 m^2	2205 m^2	3680 m^2	11225 m^2
Dotazione di verde allo stato di fatto	17000 m^2	12500 m^2	4200 m^2	33700 m^2
Dotazione di verde allo stato di progetto	15000 m^2	9500 m^2	9760 m^2	34260 m^2

committente

ARUBA s.p.a.

GLOBAL CLOUD DATACENTER + DATACENTER B + AUDITORIUM

progettista architettonico

arch. FABIO BIANCUCCI

titolo

TAVOLA 3.1

MASTERPLAN

scala: 1:1000
data: 22.07.2019
ID commessa: PSP
file: